


アットサーチplus



TEPCOネット
(特許第6236101号)



便利!

今日はどの道行こうかな？
アッ!という間に
ルート設定!

簡単!

従来の機能にplusしてもっと便利に!

- ・ ルート設定
- ・ 印刷対応※国土地理院地図
- ・ ハザードマップ表示

お試し用 **体験版** をご用意しています

★ご契約、体験版ご利用は当社HPをご覧ください



月額 ¥2,000/ID

(税込¥2,200/ID)

・別途初期費用¥1,650(税込)

・最低利用期間は1年間です。お支払いは1年分一括払いとなります。

—— お申込み、お問い合わせはこちら! ——


✉ at-search01@tepconet.co.jp

☎ 03-6367-0100(代)

アットサーチplus



<https://www.tepconet.co.jp/plus/index.html>



東京電力グループ TEPCO光ネットワークエンジニアリング(株)

「アットサーチplus」とは？



従来のアットサーチ機能に「ルート設定機能」「地図切替及び印刷機能」「ハザードマップ表示機能」をプラスしたシステムです

●ルート設定が容易

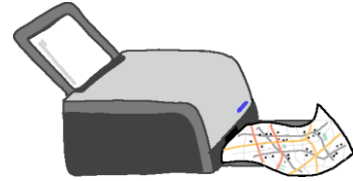
複数目的地のルート検索が簡単にできます

任意の地点(起終点を含み10か所迄)を設定し、最短(または設定順)で巡回するルート Googleマップの機能を利用して表示・ナビができます

設定した地点間の距離や想定移動時間も分かります

●地図切替及び印刷機能

国土地理院地図を活用し図面作成ができます



●ハザードマップ表示機能



国土交通省が運用する

ハザードマップポータルサイトで表示される、洪水、土砂災害等の情報をGoogleマップ又は国土地理院地図に重ねて表示します

災害リスクの状況把握、設計時の災害リスク管理に役立ってます

「アットサーチ」の機能

●電柱位置をすばやく検索

住所や電柱名で目的の電柱が検索できます

●簡易設計が可能

引き込み線や電柱間の距離を測定できます

●現地の状況を画像で確認

ストリートビューで電柱付近や設備の状況が確認できます *ストリートビューはリアルタイムではありません
工事車両配置や資機材設置などの事前検討に活用できます

●検索結果の共有

検索した電柱位置情報をメールで送信することができます

事故時の現地出向指示や作業場所の変更、追加の指示等に活用できます

★その他に「航空写真表示機能」「メモ・画像添付機能」があります

その他

●使える端末は？

iOS,Androidを搭載したスマートフォン・タブレット、ブラウザを搭載したPCで利用できます
アプリケーションダウンロード、インストール作業は不要です

●電柱データのセキュリティは？

アットサーチはデータを端末に持たないため端末紛失時の漏洩はありません

●データの更新は？

電柱位置データは定期的(2回/年)に更新します。地図データは自動的に更新されます

